

**FOTO SURVEY KONDISI JALAN TAHUN 2025**

**RUAS JALAN : Gumiwang - Pucungbedug**



LOKASI : **STA 0+000**

KONDISI PERKERASAN : Baik  
LEBAR PERKERASAN : 4,5 M  
TYPE PERKERASAN : Aspal

LOKASI : **STA 0+100**

KONDISI PERKERASAN : Sedang  
LEBAR PERKERASAN : 4 M  
TYPE PERKERASAN : Aspal

NO. RUAS	NAMA RUAS	DPUPR KAB.BANJARNEGARA	PETUGAS SURVEY	HALAMAN
II.7	Gumiwang - Pucungbedug		FIRDAUS & DAMAS	1

**FOTO SURVEY KONDISI JALAN TAHUN 2025**

**RUAS JALAN : Gumiwang - Pucungbedug**



LOKASI : **STA 0+200**

KONDISI PERKERASAN : Baik  
LEBAR PERKERASAN : 4 M  
TYPE PERKERASAN : Aspal


LOKASI : **STA 0+300**

KONDISI PERKERASAN : Sedang  
LEBAR PERKERASAN : 4 M  
TYPE PERKERASAN : Aspal

NO. RUAS	NAMA RUAS	DPUPR KAB.BANJARNEGARA	PETUGAS SURVEY	HALAMAN
II.7	Gumiwang - Pucungbedug		FIRDAUS & DAMAS	2

**FOTO SURVEY KONDISI JALAN TAHUN 2025**

**RUAS JALAN : Gumiwang - Pucungbedug**



LOKASI :           **STA           0+400**

LOKASI :           **STA           0+500**

KONDISI PERKERASAN           :     Rusak Ringan  
LEBAR PERKERASAN            :     4            M  
TYPE PERKERASAN             :     Aspal

KONDISI PERKERASAN           :     Sedang  
LEBAR PERKERASAN            :     4            M  
TYPE PERKERASAN             :     Aspal

NO. RUAS	NAMA RUAS	DPUPR KAB.BANJARNEGARA	PETUGAS SURVEY	HALAMAN
II.7	Gumiwang - Pucungbedug		FIRDAUS & DAMAS	3

**FOTO SURVEY KONDISI JALAN TAHUN 2025**

**RUAS JALAN : Gumiwang - Pucungbedug**



LOKASI :           **STA           0+600**

LOKASI :           **STA           0+700**

KONDISI PERKERASAN           :     Sedang  
LEBAR PERKERASAN            :     4            M  
TYPE PERKERASAN             :     Aspal

KONDISI PERKERASAN           :     Baik  
LEBAR PERKERASAN            :     4            M  
TYPE PERKERASAN             :     Aspal

NO. RUAS	NAMA RUAS	DPUPR KAB.BANJARNEGARA	PETUGAS SURVEY	HALAMAN
II.7	Gumiwang - Pucungbedug		FIRDAUS & DAMAS	4

**FOTO SURVEY KONDISI JALAN TAHUN 2025**

**RUAS JALAN : Gumiwang - Pucungbedug**



LOKASI :           **STA           0+800**

LOKASI :           **STA           0+900**

KONDISI PERKERASAN           :     Rusak Ringan  
 LEBAR PERKERASAN            :     4            M  
 TYPE PERKERASAN             :     Aspal

KONDISI PERKERASAN           :     Rusak Ringan  
 LEBAR PERKERASAN            :     4            M  
 TYPE PERKERASAN             :     Aspal

NO. RUAS	NAMA RUAS	DPUPR KAB.BANJARNEGARA	PETUGAS SURVEY	HALAMAN
II.7	Gumiwang - Pucungbedug	DPUPR KAB.BANJARNEGARA	FIRDAUS & DAMAS	5

**FOTO SURVEY KONDISI JALAN TAHUN 2025**

**RUAS JALAN : Gumiwang - Pucungbedug**



LOKASI : **STA 1+000**

LOKASI : **STA 1+100**

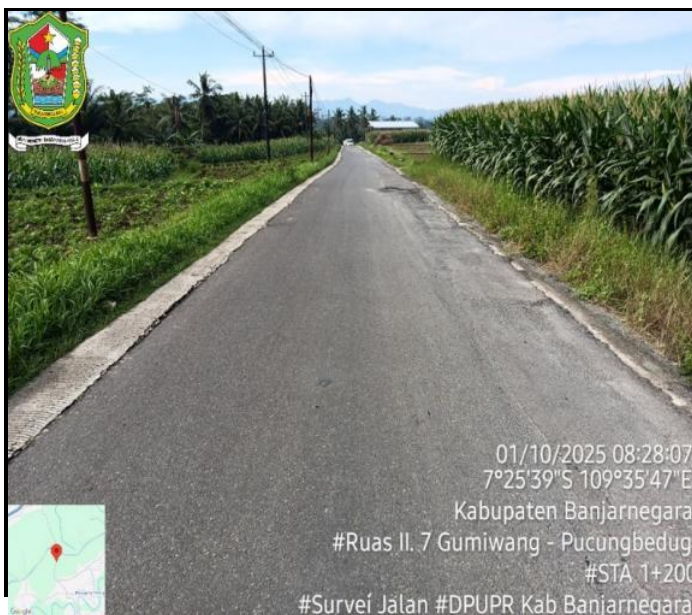
KONDISI PERKERASAN : Sedang  
LEBAR PERKERASAN : 4 M  
TYPE PERKERASAN : Aspal

KONDISI PERKERASAN : Sedang  
LEBAR PERKERASAN : 4 M  
TYPE PERKERASAN : Aspal

NO. RUAS	NAMA RUAS	DPUPR KAB.BANJARNEGARA	PETUGAS SURVEY	HALAMAN
II.7	Gumiwang - Pucungbedug		FIRDAUS & DAMAS	6

**FOTO SURVEY KONDISI JALAN TAHUN 2025**

**RUAS JALAN : Gumiwang - Pucungbedug**



LOKASI : **STA 1+200**

LOKASI : **STA 1+300**

KONDISI PERKERASAN : Rusak Ringan  
LEBAR PERKERASAN : 4 M  
TYPE PERKERASAN : Aspal

KONDISI PERKERASAN : Rusak Berat  
LEBAR PERKERASAN : 4 M  
TYPE PERKERASAN : Aspal

NO. RUAS	NAMA RUAS	DPUPR KAB.BANJARNEGARA	PETUGAS SURVEY	HALAMAN
II.7	Gumiwang - Pucungbedug		FIRDAUS & DAMAS	7

**FOTO SURVEY KONDISI JALAN TAHUN 2025**

**RUAS JALAN : Gumiwang - Pucungbedug**



01/10/2025 08:30:15  
7°25'46"S 109°35'45"E  
Kabupaten Banjarnegara  
#Ruas II.7 Gumiwang - Pucungbedug  
#STA 1+400  
#Survei Jalan #DPUPR Kab Banjarnegara



01/10/2025 08:31:10  
7°25'48"S 109°35'48"E  
Kabupaten Banjarnegara  
#Ruas II.7 Gumiwang - Pucungbedug  
#STA 1+500  
#Survei Jalan #DPUPR Kab Banjarnegara

LOKASI :           **STA           1+400**

LOKASI :           **STA           1+500**

KONDISI PERKERASAN           :     Rusak Ringan  
LEBAR PERKERASAN            :     4            M  
TYPE PERKERASAN             :     Aspal

KONDISI PERKERASAN           :     Rusak Berat  
LEBAR PERKERASAN            :     4            M  
TYPE PERKERASAN             :     Aspal


NO. RUAS	NAMA RUAS	DPUPR KAB.BANJARNEGARA	PETUGAS SURVEY	HALAMAN
II.7	Gumiwang - Pucungbedug		FIRDAUS & DAMAS	8

**FOTO SURVEY KONDISI JALAN TAHUN 2025**

**RUAS JALAN : Gumiwang - Pucungbedug**



01/10/2025 08:32:48  
7°25'51"S 109°35'50"E  
Kabupaten Banjarnegara  
#Ruas II.7 Gumiwang - Pucungbedug  
#STA 1+600  
#Survei Jalan #DPUPR Kab Banjarnegara



01/10/2025 08:33:52  
7°25'54"S 109°35'53"E  
Kabupaten Banjarnegara  
#Ruas II.7 Gumiwang - Pucungbedug  
#STA 1+700  
#Survei Jalan #DPUPR Kab Banjarnegara

LOKASI :           **STA           1+600**

LOKASI :           **STA           1+700**

KONDISI PERKERASAN           :     Sedang  
LEBAR PERKERASAN            :     4            M  
TYPE PERKERASAN             :     Aspal

KONDISI PERKERASAN           :     Sedang  
LEBAR PERKERASAN            :     4            M  
TYPE PERKERASAN             :     Aspal

NO. RUAS	NAMA RUAS	DPUPR KAB.BANJARNEGARA	PETUGAS SURVEY	HALAMAN
II.7	Gumiwang - Pucungbedug		FIRDAUS & DAMAS	9

**FOTO SURVEY KONDISI JALAN TAHUN 2025**

**RUAS JALAN : Gumiwang - Pucungbedug**



LOKASI : **STA 1+800**

KONDISI PERKERASAN : Rusak Ringan  
LEBAR PERKERASAN : 4 M  
TYPE PERKERASAN : Aspal



LOKASI : **STA 1+900**

KONDISI PERKERASAN : Rusak Ringan  
LEBAR PERKERASAN : 4 M  
TYPE PERKERASAN : Aspal

NO. RUAS	NAMA RUAS	DPUPR KAB.BANJARNEGARA	PETUGAS SURVEY	HALAMAN
II.7	Gumiwang - Pucungbedug		FIRDAUS & DAMAS	10

**FOTO SURVEY KONDISI JALAN TAHUN 2025**

**RUAS JALAN : Gumiwang - Pucungbedug**



LOKASI : **STA 2+000**

KONDISI PERKERASAN : Sedang  
LEBAR PERKERASAN : 4 M  
TYPE PERKERASAN : Aspal



LOKASI : **STA 2+100**

KONDISI PERKERASAN : Baik  
LEBAR PERKERASAN : 4 M  
TYPE PERKERASAN : Aspal

NO. RUAS	NAMA RUAS	DPUPR KAB.BANJARNEGARA	PETUGAS SURVEY	HALAMAN
II.7	Gumiwang - Pucungbedug		FIRDAUS & DAMAS	11

**FOTO SURVEY KONDISI JALAN TAHUN 2025**

**RUAS JALAN : Gumiwang - Pucungbedug**



LOKASI :           **STA           2+200**

LOKASI :           **STA           2+300**

KONDISI PERKERASAN           :     Rusak Ringan  
LEBAR PERKERASAN            :     4            M  
TYPE PERKERASAN             :     Aspal

KONDISI PERKERASAN           :     Sedang  
LEBAR PERKERASAN            :     4            M  
TYPE PERKERASAN             :     Aspal

NO. RUAS	NAMA RUAS	DPUPR KAB.BANJARNEGARA	PETUGAS SURVEY	HALAMAN
II.7	Gumiwang - Pucungbedug		FIRDAUS & DAMAS	12

**FOTO SURVEY KONDISI JALAN TAHUN 2025**

**RUAS JALAN : Gumiwang - Pucungbedug**



LOKASI :           **STA           2+400**

LOKASI :           **STA           2+500**

KONDISI PERKERASAN           :     Sedang  
LEBAR PERKERASAN            :     4            M  
TYPE PERKERASAN             :     Aspal

KONDISI PERKERASAN           :     Rusak Ringan  
LEBAR PERKERASAN            :     4            M  
TYPE PERKERASAN             :     Aspal

NO. RUAS	NAMA RUAS	DPUPR KAB.BANJARNEGARA	PETUGAS SURVEY	HALAMAN
II.7	Gumiwang - Pucungbedug		FIRDAUS & DAMAS	13

**FOTO SURVEY KONDISI JALAN TAHUN 2025**

**RUAS JALAN : Gumiwang - Pucungbedug**



LOKASI : **STA 2+600**

KONDISI PERKERASAN : Rusak Ringan  
LEBAR PERKERASAN : 4 M  
TYPE PERKERASAN : Aspal



LOKASI : **STA 2+700**

KONDISI PERKERASAN : Rusak Ringan  
LEBAR PERKERASAN : 4 M  
TYPE PERKERASAN : Aspal

NO. RUAS	NAMA RUAS	DPUPR KAB.BANJARNEGARA	PETUGAS SURVEY	HALAMAN
II.7	Gumiwang - Pucungbedug		FIRDAUS & DAMAS	14

**FOTO SURVEY KONDISI JALAN TAHUN 2025**

**RUAS JALAN : Gumiwang - Pucungbedug**



LOKASI : **STA 2+800**

KONDISI PERKERASAN : Sedang  
LEBAR PERKERASAN : 4 M  
TYPE PERKERASAN : Aspal



LOKASI : **STA 2+900**

KONDISI PERKERASAN : Rusak Ringan  
LEBAR PERKERASAN : 4 M  
TYPE PERKERASAN : Aspal

NO. RUAS	NAMA RUAS	DPUPR KAB.BANJARNEGARA	PETUGAS SURVEY	HALAMAN
II.7	Gumiwang - Pucungbedug		FIRDAUS & DAMAS	15

**FOTO SURVEY KONDISI JALAN TAHUN 2025**

**RUAS JALAN : Gumiwang - Pucungbedug**



LOKASI : **STA 3+000**

KONDISI PERKERASAN : Rusak Ringan  
LEBAR PERKERASAN : 4 M  
TYPE PERKERASAN : Aspal



LOKASI : **STA 3+100**

KONDISI PERKERASAN : Baik  
LEBAR PERKERASAN : 4 M  
TYPE PERKERASAN : Aspal

NO. RUAS	NAMA RUAS	DPUPR KAB.BANJARNEGARA	PETUGAS SURVEY	HALAMAN
II.7	Gumiwang - Pucungbedug		FIRDAUS & DAMAS	16

**FOTO SURVEY KONDISI JALAN TAHUN 2025**

**RUAS JALAN : Gumiwang - Pucungbedug**



LOKASI : **STA 3+200**

KONDISI PERKERASAN : Rusak Ringan  
LEBAR PERKERASAN : 4 M  
TYPE PERKERASAN : Aspal



LOKASI : **STA 3+300**

KONDISI PERKERASAN : Baik  
LEBAR PERKERASAN : 4 M  
TYPE PERKERASAN : Aspal

NO. RUAS	NAMA RUAS	DPUPR KAB.BANJARNEGARA	PETUGAS SURVEY	HALAMAN
II.7	Gumiwang - Pucungbedug		FIRDAUS & DAMAS	17

**FOTO SURVEY KONDISI JALAN TAHUN 2025**

**RUAS JALAN : Gumiwang - Pucungbedug**



01/10/2025 08:50:45  
7°26'41"S 109°36'7"E  
Kabupaten Banjarnegara  
#Ruas II. 7 Gumiwang - Pucungbedug  
#STA 3+400  
#Survei Jalan #DPUPR Kab Banjarnegara



01/10/2025 08:51:33  
7°26'44"S 109°36'7"E  
Kabupaten Banjarnegara  
#Ruas II. 7 Gumiwang - Pucungbedug  
#STA 3+500  
#Survei Jalan #DPUPR Kab Banjarnegara

LOKASI : **STA 3+400**

LOKASI : **STA 3+500**

KONDISI PERKERASAN : Sedang  
LEBAR PERKERASAN : 4 M  
TYPE PERKERASAN : Aspal

KONDISI PERKERASAN : Sedang  
LEBAR PERKERASAN : 4 M  
TYPE PERKERASAN : Aspal

NO. RUAS	NAMA RUAS	DPUPR KAB.BANJARNEGARA	PETUGAS SURVEY	HALAMAN
II.7	Gumiwang - Pucungbedug		FIRDAUS & DAMAS	18

**FOTO SURVEY KONDISI JALAN TAHUN 2025**

**RUAS JALAN : Gumiwang - Pucungbedug**



01/10/2025 08:52:42  
7°26'47"S 109°36'7"E  
Kabupaten Banjarnegara  
#Ruas II. 7 Gumiwang - Pucungbedug  
#STA 3+600  
#Survei Jalan #DPUPR Kab Banjarnegara



01/10/2025 08:53:41  
7°26'50"S 109°36'8"E  
Kabupaten Banjarnegara  
#Ruas II. 7 Gumiwang - Pucungbedug  
#STA 3+700  
#Survei Jalan #DPUPR Kab Banjarnegara

LOKASI : **STA 3+600**

LOKASI : **STA 3+700**

KONDISI PERKERASAN : Baik  
LEBAR PERKERASAN : 4 M  
TYPE PERKERASAN : Aspal

KONDISI PERKERASAN : Sedang  
LEBAR PERKERASAN : 4 M  
TYPE PERKERASAN : Aspal

NO. RUAS	NAMA RUAS	DPUPR KAB.BANJARNEGARA	PETUGAS SURVEY	HALAMAN
II.7	Gumiwang - Pucungbedug		FIRDAUS & DAMAS	19

**FOTO SURVEY KONDISI JALAN TAHUN 2025**

**RUAS JALAN : Gumiwang - Pucungbedug**



01/10/2025 08:54:42  
7°26'54"S 109°36'8"E  
Kabupaten Banjarnegara  
#Ruas II.7 Gumiwang - Pucungbedug  
#STA 3+800  
#Survei Jalan #DPUPR Kab Banjarnegara



01/10/2025 08:55:43  
7°26'58"S 109°36'8"E  
Kabupaten Banjarnegara  
#Ruas II.7 Gumiwang - Pucungbedug  
#STA 3+900  
#Survei Jalan #DPUPR Kab Banjarnegara

LOKASI : **STA 3+800**

LOKASI : **STA 3+900**

KONDISI PERKERASAN : Baik  
LEBAR PERKERASAN : 4 M  
TYPE PERKERASAN : Aspal

KONDISI PERKERASAN : Baik  
LEBAR PERKERASAN : 4 M  
TYPE PERKERASAN : Aspal

NO. RUAS	NAMA RUAS	DPUPR KAB.BANJARNEGARA	PETUGAS SURVEY	HALAMAN
II.7	Gumiwang - Pucungbedug		FIRDAUS & DAMAS	20

**FOTO SURVEY KONDISI JALAN TAHUN 2025**

**RUAS JALAN : Gumiwang - Pucungbedug**



01/10/2025 08:57:00  
7°27'1"S 109°36'8"E  
Kabupaten Banjarnegara  
#Ruas II.7 Gumiwang - Pucungbedug  
#STA 4+000  
#Survei Jalan #DPUPR Kab Banjarnegara



01/10/2025 08:57:53  
7°27'3"S 109°36'9"E  
Kabupaten Banjarnegara  
#Ruas II.7 Gumiwang - Pucungbedug  
#STA 4+100  
#Survei Jalan #DPUPR Kab Banjarnegara

LOKASI : **STA 4+000**

LOKASI : **STA 4+100**

KONDISI PERKERASAN : Rusak Ringan  
LEBAR PERKERASAN : 4 M  
TYPE PERKERASAN : Aspal

KONDISI PERKERASAN : Sedang  
LEBAR PERKERASAN : 4 M  
TYPE PERKERASAN : Aspal

NO. RUAS	NAMA RUAS	DPUPR KAB.BANJARNEGARA	PETUGAS SURVEY	HALAMAN
II.7	Gumiwang - Pucungbedug		FIRDAUS & DAMAS	21

**FOTO SURVEY KONDISI JALAN TAHUN 2025**

**RUAS JALAN : Gumiwang - Pucungbedug**



01/10/2025 08:58:47  
7°27'7"S 109°36'9"E  
Kabupaten Banjarnegara  
#Ruas II. 7 Gumiwang - Pucungbedug  
#STA 4+200  
#Survei Jalan #DPUPR Kab Banjarnegara



01/10/2025 08:59:45  
7°27'9"S 109°36'8"E  
Kabupaten Banjarnegara  
#Ruas II. 7 Gumiwang - Pucungbedug  
#STA 4+300  
#Survei Jalan #DPUPR Kab Banjarnegara

LOKASI :           **STA           4+200**

LOKASI :           **STA           4+300**

KONDISI PERKERASAN       :     Rusak Ringan  
LEBAR PERKERASAN         :     4                    M  
TYPE PERKERASAN           :     Aspal

KONDISI PERKERASAN       :     Sedang  
LEBAR PERKERASAN         :     4                    M  
TYPE PERKERASAN           :     Aspal


NO. RUAS II.7	NAMA RUAS Gumiwang - Pucungbedug	DPUPR KAB.BANJARNEGARA	PETUGAS SURVEY FIRDAUS & DAMAS	HALAMAN 22
------------------	-------------------------------------	------------------------	-----------------------------------	---------------

**FOTO SURVEY KONDISI JALAN TAHUN 2025**

**RUAS JALAN : Gumiwang - Pucungbedug**



01/10/2025 09:00:48  
7°27'13"S 109°36'6"E  
Kabupaten Banjarnegara  
#Ruas II. 7 Gumiwang - Pucungbedug  
#STA 4+400  
#Survei Jalan #DPUPR Kab Banjarnegara



01/10/2025 09:01:58  
7°27'16"S 109°36'6"E  
Kabupaten Banjarnegara  
#Ruas II. 7 Gumiwang - Pucungbedug  
#STA 4+500  
#Survei Jalan #DPUPR Kab Banjarnegara

LOKASI :           **STA           4+400**

LOKASI :           **STA           4+500**

KONDISI PERKERASAN       :     Sedang  
LEBAR PERKERASAN         :     4                    M  
TYPE PERKERASAN           :     Aspal

KONDISI PERKERASAN       :     Sedang  
LEBAR PERKERASAN         :     4                    M  
TYPE PERKERASAN           :     Aspal

NO. RUAS II.7	NAMA RUAS Gumiwang - Pucungbedug	DPUPR KAB.BANJARNEGARA	PETUGAS SURVEY FIRDAUS & DAMAS	HALAMAN 23
------------------	-------------------------------------	------------------------	-----------------------------------	---------------

**FOTO SURVEY KONDISI JALAN TAHUN 2025**

**RUAS JALAN : Gumiwang - Pucungbedug**



LOKASI :           **STA           4+600**

KONDISI PERKERASAN           :     Rusak Berat

LEBAR PERKERASAN            :     4            M

TYPE PERKERASAN             :     Aspal

LOKASI :           **STA           4+700**

KONDISI PERKERASAN           :     Baik


LEBAR PERKERASAN            :     4            M

TYPE PERKERASAN             :     Aspal

NO. RUAS	NAMA RUAS	DPUPR KAB.BANJARNEGARA	PETUGAS SURVEY	HALAMAN
II.7	Gumiwang - Pucungbedug	DPUPR KAB.BANJARNEGARA	FIRDAUS & DAMAS	24

**FOTO SURVEY KONDISI JALAN TAHUN 2025**

**RUAS JALAN : Gumiwang - Pucungbedug**



LOKASI :           **STA           4+800**

KONDISI PERKERASAN           :     Baik

LEBAR PERKERASAN            :     4            M

TYPE PERKERASAN             :     Aspal

LOKASI :           **STA           4+900**

KONDISI PERKERASAN           :     Sedang

LEBAR PERKERASAN            :     4            M

TYPE PERKERASAN             :     Aspal

NO. RUAS	NAMA RUAS	DPUPR KAB.BANJARNEGARA	PETUGAS SURVEY	HALAMAN
II.7	Gumiwang - Pucungbedug	DPUPR KAB.BANJARNEGARA	FIRDAUS & DAMAS	25

**FOTO SURVEY KONDISI JALAN TAHUN 2025**

**RUAS JALAN : Gumiwang - Pucungbedug**



LOKASI :           **STA           5+000**

KONDISI PERKERASAN           :    Baik

LEBAR PERKERASAN            :    4            M

TYPE PERKERASAN             :    Aspal

LOKASI :           **STA           5+100**

KONDISI PERKERASAN           :    Sedang

LEBAR PERKERASAN            :    4            M

TYPE PERKERASAN             :    Aspal

NO. RUAS	NAMA RUAS	DPUPR KAB.BANJARNEGARA	PETUGAS SURVEY	HALAMAN
II.7	Gumiwang - Pucungbedug		FIRDAUS & DAMAS	26

**FOTO SURVEY KONDISI JALAN TAHUN 2025**

**RUAS JALAN : Gumiwang - Pucungbedug**



LOKASI :           **STA           5+200**

KONDISI PERKERASAN           :    Baik

LEBAR PERKERASAN            :    4            M

TYPE PERKERASAN             :    Aspal

LOKASI :           **STA           5+300**

KONDISI PERKERASAN           :    Sedang

LEBAR PERKERASAN            :    4            M

TYPE PERKERASAN             :    Aspal

NO. RUAS	NAMA RUAS	DPUPR KAB.BANJARNEGARA	PETUGAS SURVEY	HALAMAN
II.7	Gumiwang - Pucungbedug		FIRDAUS & DAMAS	27

**FOTO SURVEY KONDISI JALAN TAHUN 2025**

**RUAS JALAN : Gumiwang - Pucungbedug**

